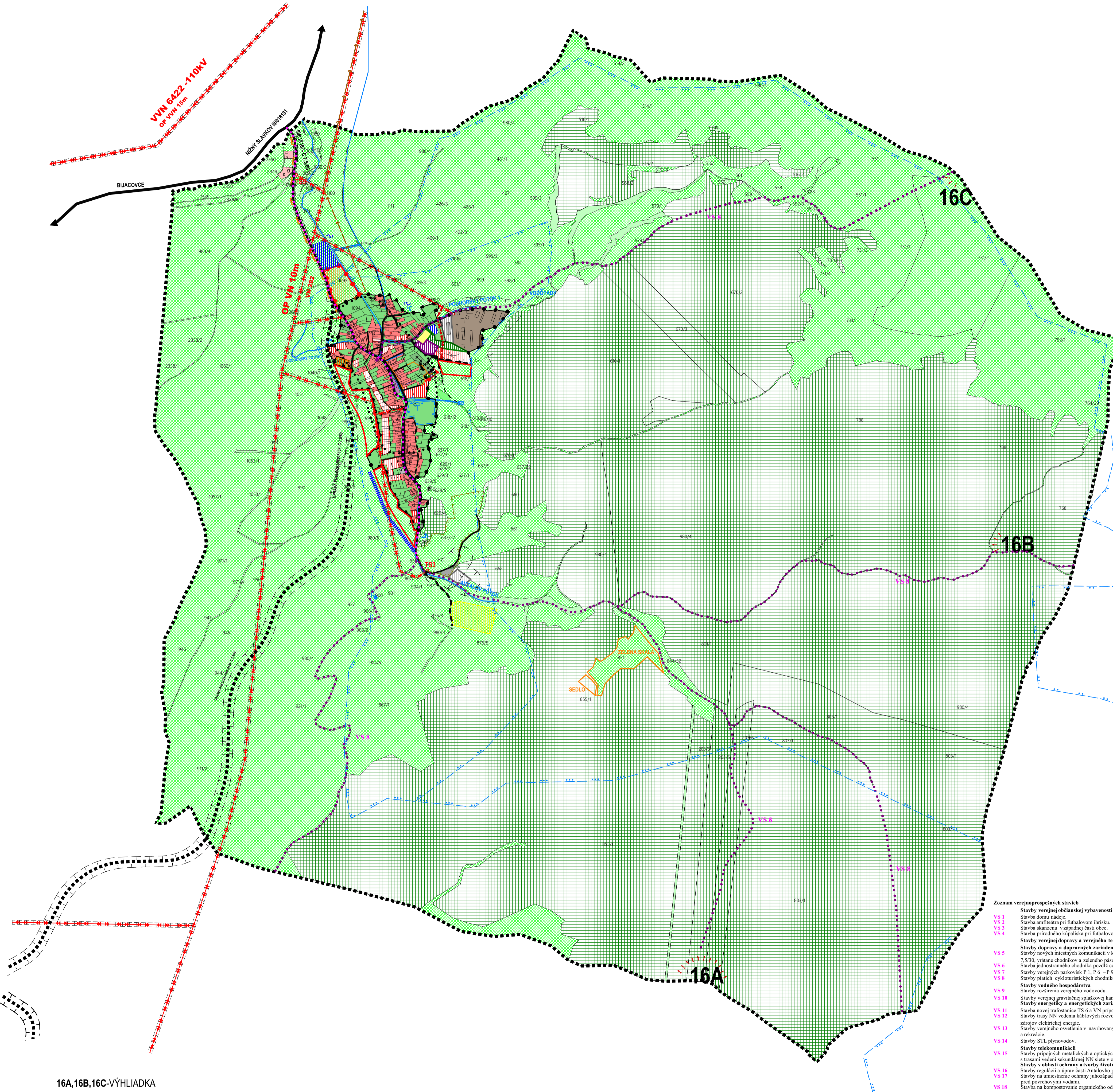



VYŠNÝ SLAVKOV

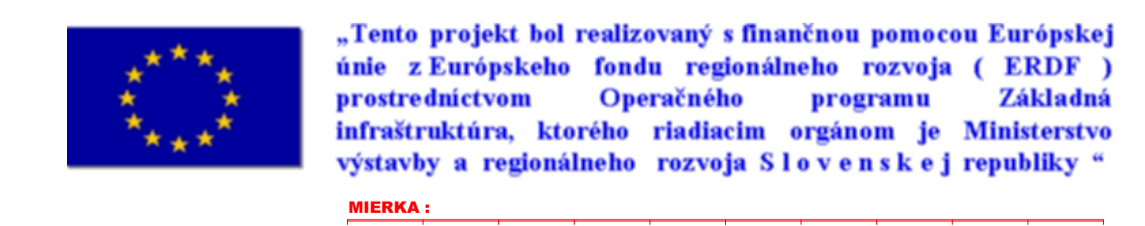
ÚZEMNÝ PLÁN OBCE M = 1 : 10 000



STAV	NÁVRH	VÝHLAD	OPIS
-----	-----	-----	HRANICA KATASTRÁLNEHO ÚZEMIA
-----	-----	-----	HRANICA ZASTAVANÉHO ÚZEMIA OBCE
-----	-----	-----	PLOCHA RODINNÝCH DOMOV
-----	-----	-----	PLOCHA OBČIANSKEHO VYBAVENIA
-----	-----	-----	PLOCHA CESTOVNÉHO RUCHU A REKREÁCIE
-----	-----	-----	PLOCHA ŠPORTU
-----	-----	-----	PLOCHA POĽNOHOSPODÁRSKEJ VÝROBY
-----	-----	-----	PLOCHA PRIEMYSELNEJ VÝROBY
-----	-----	-----	PLOCHA TECHNICKÉHO VYBAVENIA
-----	-----	-----	VEREJNÁ ZELEŇ
-----	-----	-----	VYHRADENÁ ZELEŇ - CINTORÍN
-----	-----	-----	TRVALÝ TRÁVNATÝ PORAST
-----	-----	-----	ZELEŇ RODINNÝCH DOMOV
-----	-----	-----	LESY
-----	-----	-----	DOBÍVACÍ PRIESTOR NERASTNÝCH SUROVIN
-----	-----	-----	VÝZNAMNÁ VYHLIADKA
-----	-----	-----	VODNÉ TOKY A PLOCHY
-----	-----	-----	OCHRANA ZASTAVANÉHO ÚZEMIA PRED POVRCH. VODAMI
-----	-----	-----	REGULÁCIA VODNÝCH TOKOV
-----	-----	-----	HYDROMELIORAČNÝ KANÁL
-----	-----	-----	VODOVOD
-----	-----	-----	OP VODNÝCH ZDROJOV I.ST.
-----	-----	-----	OP VODNÝCH ZDROJOV II.ST.
-----	-----	-----	OP VODNÝCH ZDROJOV III.ST.
-----	-----	-----	VODNÝ ZDROJ
-----	-----	-----	PRAMEŇ
-----	-----	-----	VODOVODNÉ ZARIADENIE
-----	-----	-----	ARCHEOLOGICKÁ LOKALITA
-----	-----	-----	OCHRANNÉ PÁSMA
-----	-----	-----	CESTA III. TRIEDY
-----	-----	-----	MIESTNA A ÚČELOVÁ KOMUNIKÁCIA
-----	-----	-----	CYKLOTURISTICKÉ TRASY
-----	-----	-----	VN VEDENIE VZDUŠNÉ
-----	-----	-----	NN VEDENIE KÁBELOVÉ VZDUŠNÉ
-----	-----	-----	TRAFOSTANICA
-----	-----	-----	SPLAŠKOVÁ KANALIZÁCIA
-----	-----	-----	STL PYNOROVODY

- Zoznam verejnoprospěšných stavieb**
- VS 1 Stavby verejnej občianskej vybavenosti a sociálnej infraštruktúry
 - VS 2 Stavba domu nádeje
 - VS 3 Stavba amfiteátra pri futbalovom ihrisku
 - VS 4 Stavba skanzenu v západnej časti obce
 - VS 5 Stavba prírodného kúpaliska pri futbalovom ihrisku
 - VS 6 Stavby verejnej dopravy a verejného technického vybavenia
 - VS 7 Stavby dopravy a dopravných zariadení
 - VS 8 Stavby nových mestských komunikácií v kategórii C3 - MO 4.25/30, MO 6.5/30, MO 7.5/30, vrátane chodníkov a zeleného pásu
 - VS 9 Stavba jednostranného chodníka pozdĺž cesty III/018167 v zastavanom území obce
 - VS 10 Stavby verejných parkovísk P.1, P.6 - P.9
 - VS 11 Stavby piatich cykloturistických chodníkov
 - VS 12 Stavby vodného hospodárstva
 - VS 13 Stavby rozšírenia verejného vodovodu
 - VS 14 Stavby verejnej gravitačnej splaškovej kanalizácie
 - VS 15 Stavby energetiky a energetických zariadení
 - VS 16 Stavba novej trafostanice TS 6 a VN prípojky k nej
 - VS 17 Stavby trasy NN vedenia kábelových rozvodov v zemi s napojením zjednotiacich a nových zdrojov elektrickej energie
 - VS 18 Stavby verejného osvetlenia v navrhovaných lokalitách rodinných domov, športu a rekreácie
 - VS 19 Stavby STL plynovodov
 - VS 20 Stavby telekomunikácií
 - VS 21 Stavby prípojok metalických a optických káblov p re jednotlivé lokality v súbahu s trasami vedení sekundárnej NN siete v obci
 - VS 22 Stavby v oblasti ochrany a tvorby životného prostredia
 - VS 23 Stavby regulácie a úpravy časti Antalovho potoka
 - VS 24 Stavby na umiestnenie ochrany juhozápadnej časti zastavaného územia obce pred povrchovými vodami
 - VS 25 Stavba na kompostovanie organického odpadu v severnej časti obce

Schvaľovacia doložka:
 Označenie schvaľovacieho orgánu: **Obecné zastupiteľstvo vo Vyšnom Slavkove**
 Číslo uznesenia a dátum schválenia:
 Číslo VZN obce, ktorým sa vyhlasuje záväzná časť ÚPN obce :
 Oprávnená osoba: **Viera Kašperová - starostka obce**



ÚZEMNÝ PLÁN OBCE VYŠNÝ SLAVKOV

Ing.arch.Ivan Vook AA - Janouškova 20, 080 01 Prešov
 KOMPLEXNÝ VÝKRES PRIESTOROVÉHO USPORIADANIA A FUNKČNÉHO VYUŽITIA ÚZEMIA M = 1 : 10 000
 OBSTARÁVATEL: **obec VYŠNÝ SLAVKOV**
 RIŠITELIA: Ing. arch. Vladimír Nedelko, Ing. arch. Ivan Vook AA, Akad. Ing. arch. Jozef Zelem, Ing. Ján Stano, Ing. Ivan Bača, Ing. Ján Staroň, Ing. Vasil Vachna, Matej Harčarik
 SPRACOVANÉ: 08.2008

v.č.: **2**